TOPONIMIA Y USOS DEL TERRITORIO. FASE II.
RECUPERACIÓN DEL PATRIMONIO INMATERIAL DE LA RBVOL.

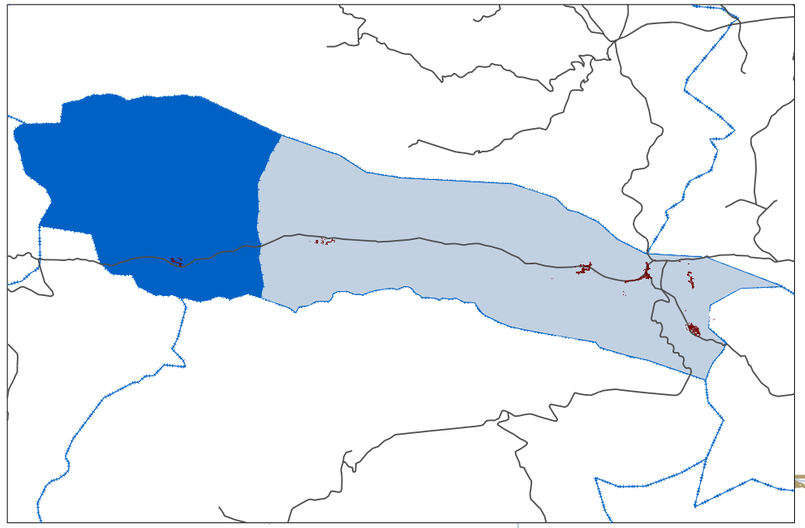

- AYTO DE VALDESAMARIO
- LIM JV MURIAS DE PONJOS
- CARRETERAS
- CAMINOS
- RÍOS-ARROYOS
- CONSTRUCCIONES

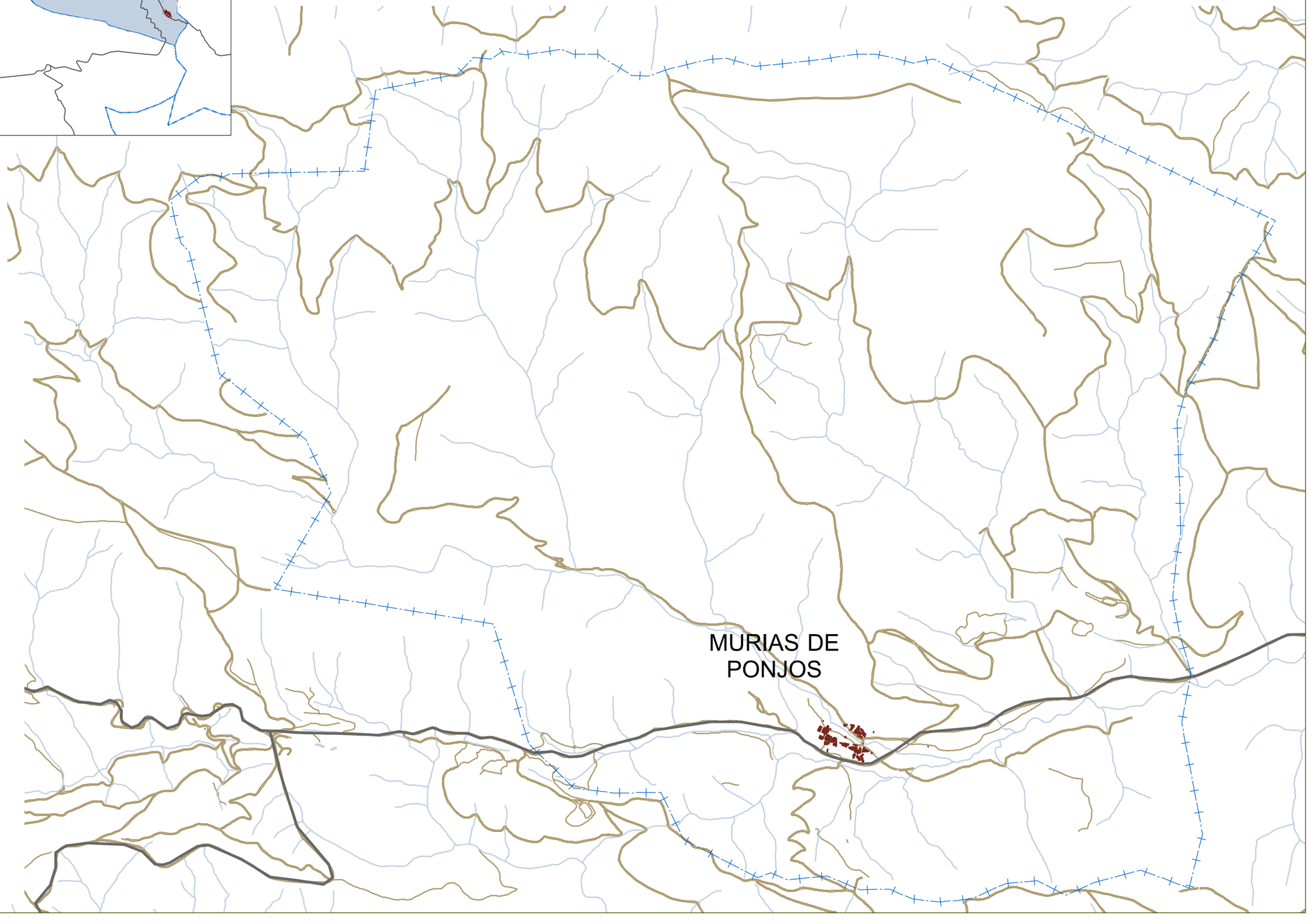

Valles de Omaña y Luna
Reserva de la Biosfera

GOBIERNO DE ESPAÑA

MINISTERIO DE AGRICULTURA Y PESCA, ALIMENTACIÓN Y MEDIO AMBIENTE

Fundación Biodiversidad

RESERVA DE LA BIOSFERA DE LOS VALLES DE OMAÑA Y LUNA. C/ San Juan nº 8. 24127. Riello / Plaza del Ayuntamiento, 2. 24130. Murias de Paredes, León. tecnicos@omanayluna.es www.omanayluna.es

Material divulgativo editado dentro del proyecto "Gestión Participativa de la Reserva de la Biosfera de los Valles de Omaña y Luna", que cuenta con el apoyo de la Fundación Biodiversidad, del Ministerio de Agricultura y Pesca, Alimentación y Medio Ambiente.

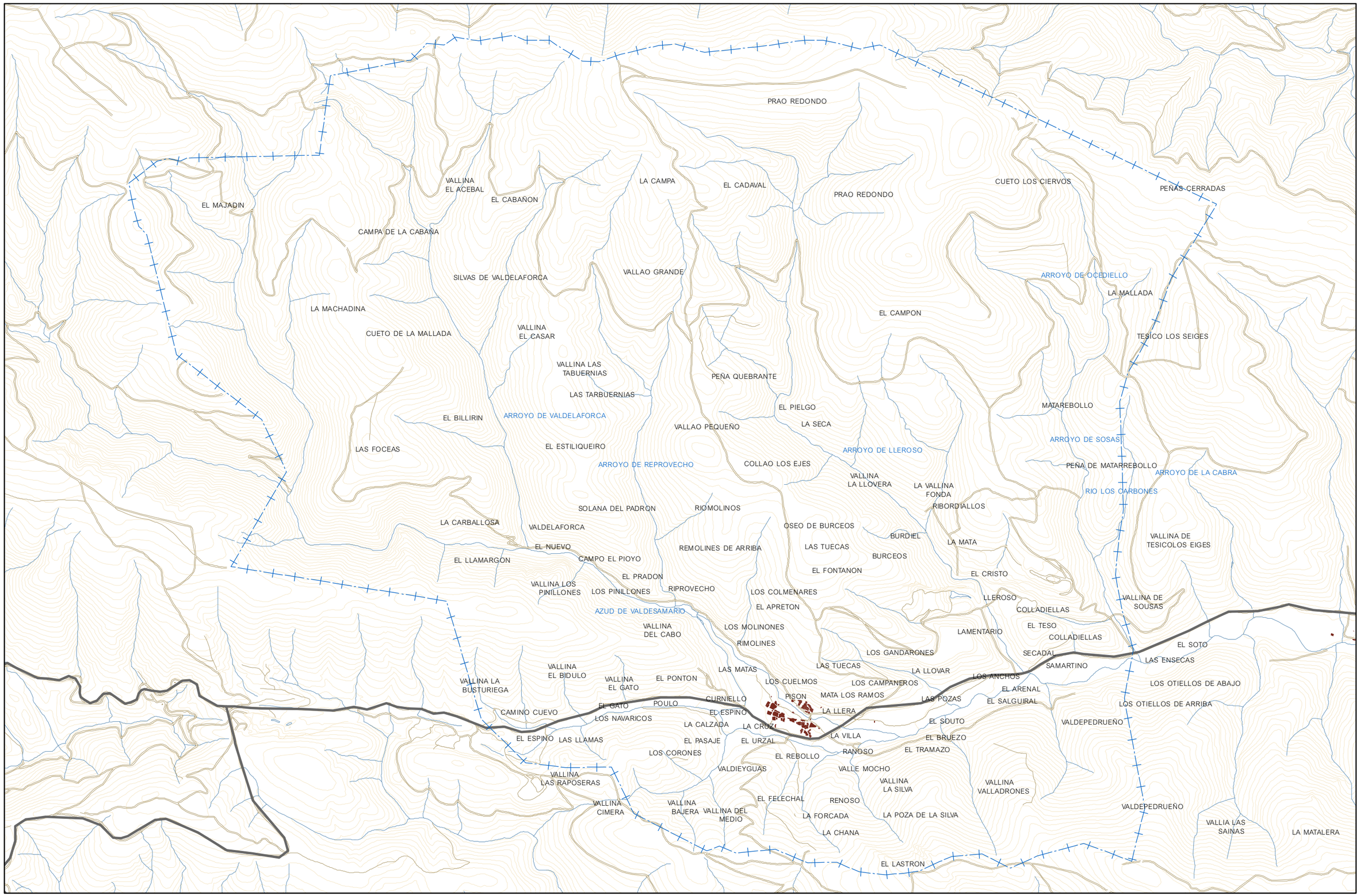

CONSTRUCCIONES

LIMITE JUNTA VECINAL

CURVAS DE NIVEL

CARRETERAS

CAMINOS

RÍOS-ARROYOS

TOPONIMIA Y USOS DEL TERRITORIO. FASE II. RECUPERACIÓN DEL PATRIMONIO INMATERIAL DE LA RBVOL.

Material divulgativo editado dentro del proyecto "Gestión Participativa de la Reserva de la Biosfera de los Valles de Omaña y Luna", que cuenta con el apoyo de la Fundación Biodiversidad, del Ministerio de Agricultura y Pesca, Alimentación y Medio Ambiente.

Reserva de la Biosfera Valles de Omaña y Luna

Gobierno de España — Ministerio de Agricultura y Pesca, Alimentación y Medio Ambiente

Fundación Biodiversidad